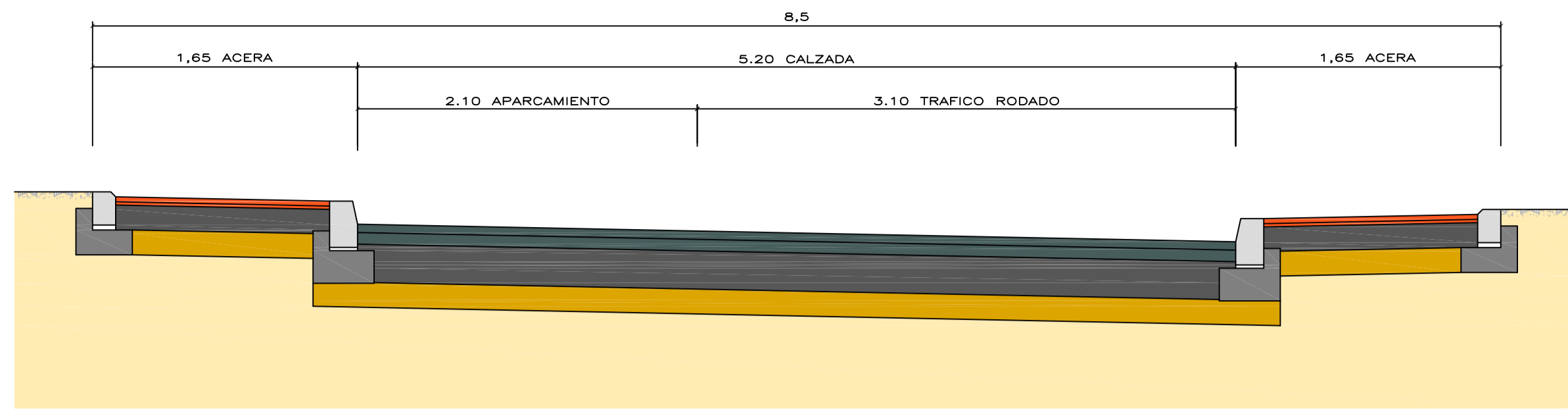
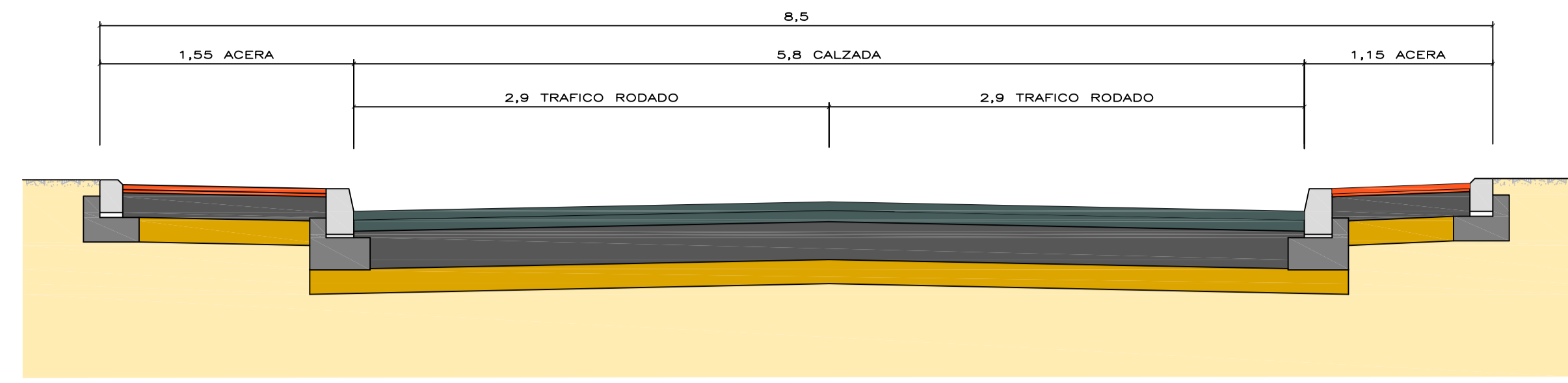


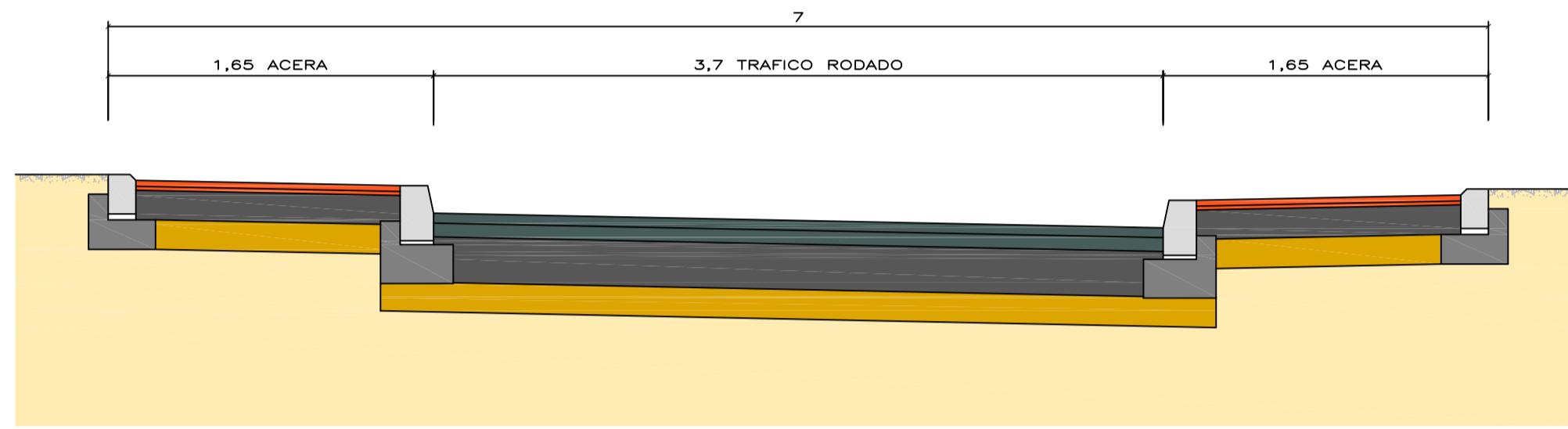
SECCION TIPO "A"




SECCION TIPO "L"



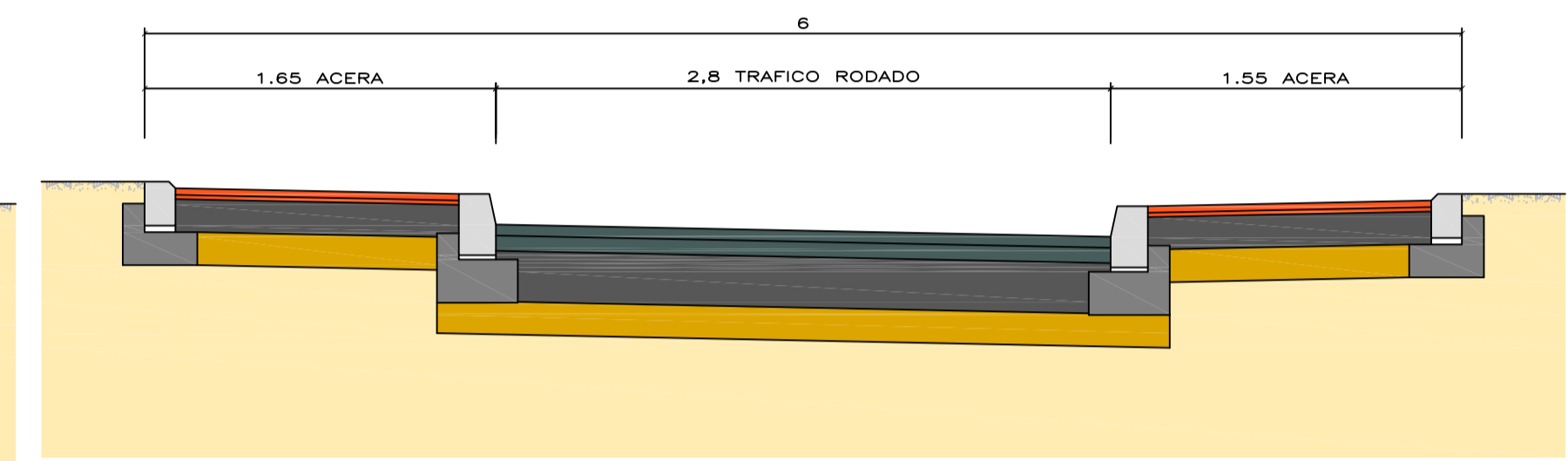
SECCION TIPO "B"



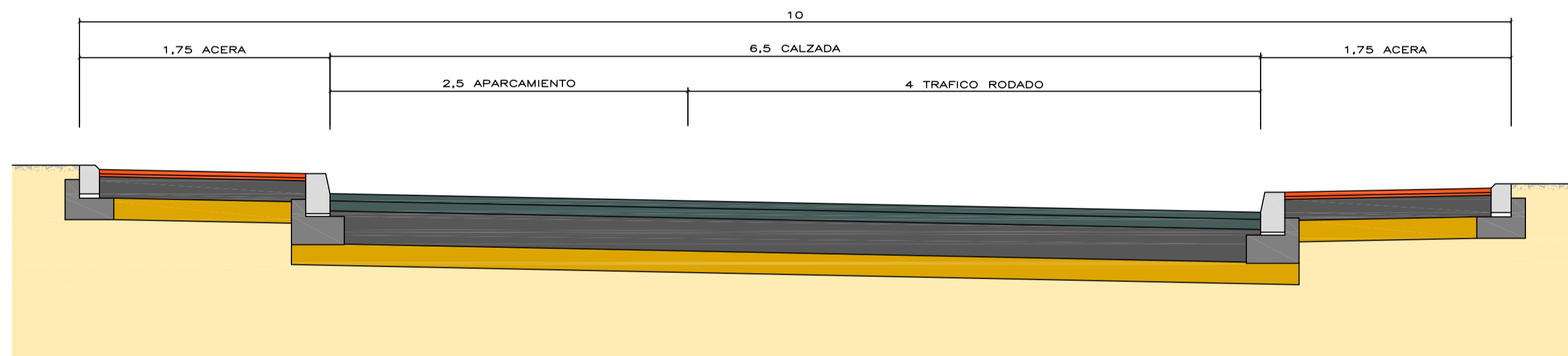
SECCION TIPO "F"



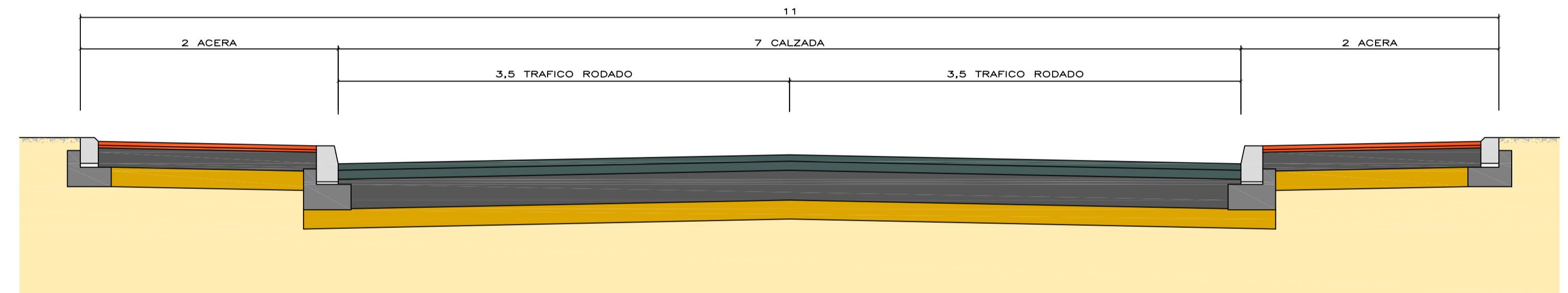
SECCION TIPO "E"



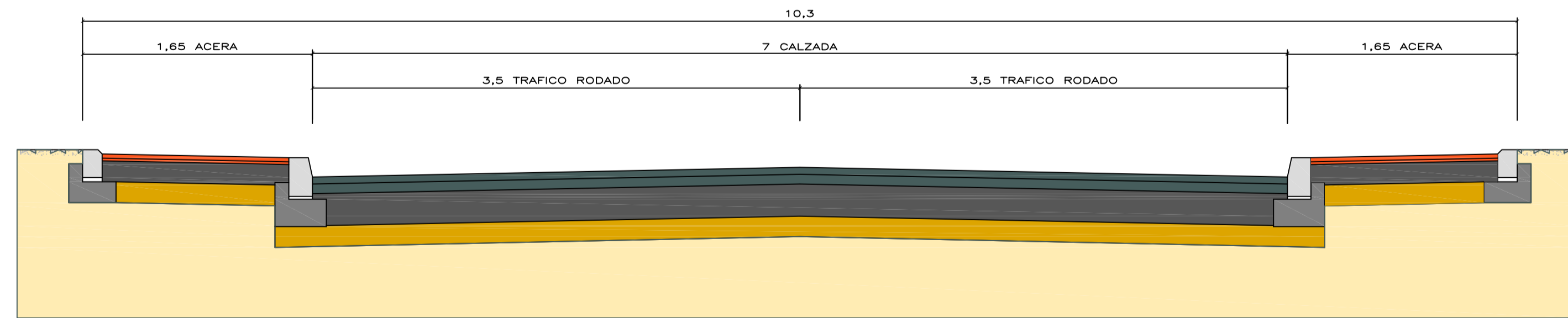
SECCION TIPO "C"



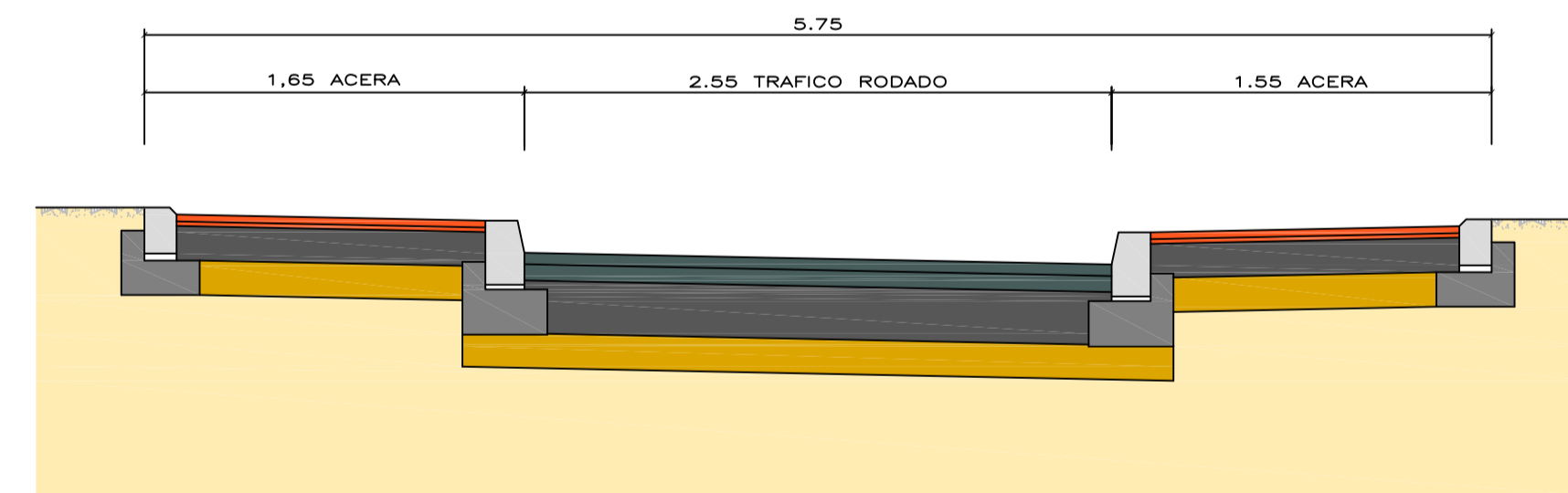
SECCION TIPO "H"



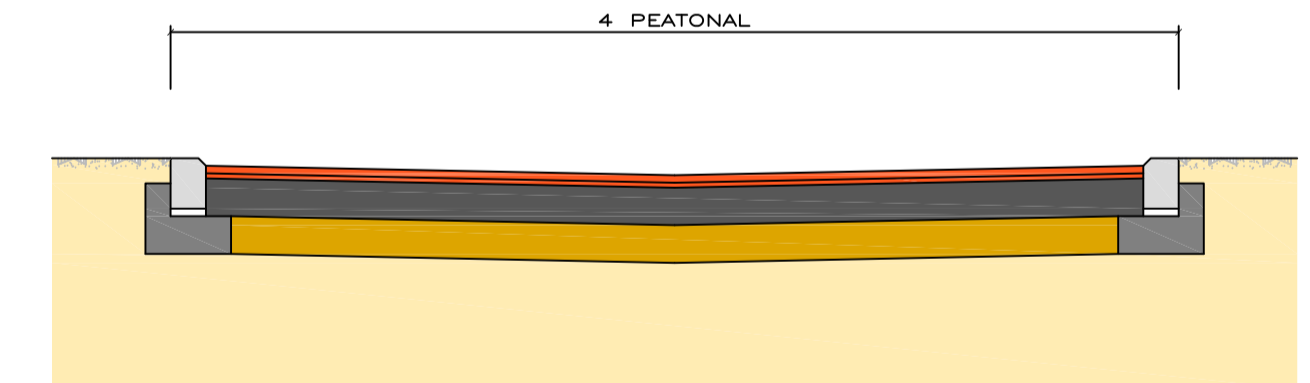
SECCION TIPO "K"



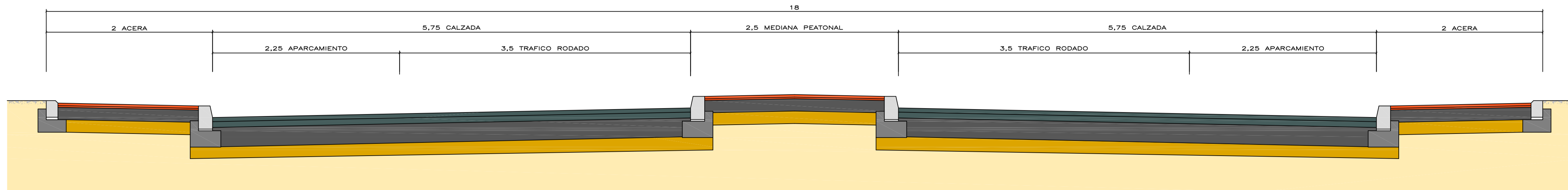
SECCION TIPO "D"



SECCION TIPO "J"



SECCION TIPO "G"



03-2009	12-2008	Modificación Propuesta	C. Inares
12-2008	29-4-2008	Modificación Propuesta (PERI 3)	C. Inares
29-4-2008	2-2008	Modificación Propuesta (NNS)	C. Inares
2-2008	18-12-2007	Modificación Propuesta	C. Inares
18-12-2007	2-2006	Modificación Propuesta	C. Inares
FECHA	MODIFICA A	MODIFICACION	COMPROBADO

CLIENTE: CONSORCIO URBANÍSTICO PERI II y III de MONTENCINAR (EL ESCORIAL)
 Ayuntamiento de El Escorial

TITULO: Plan Especial Montencinar. PERI 3 Montencinar. El Escorial (Madrid)
 REFERENCIA: 205M12

AUTOR:
 PLANO: 205M12 Montencinar Secciones
 ALINEACIONES Y RASANTES. SECCIONES

SECCIONES
 FECHA: Diciembre, 2006
 ESCALA: A1-1:30, A3-1:60
 ESCALA TRAZADO=1/1
 NUMERO: RV.S.